



REGOLAMENTO URBANISTICO

INDAGINI GEOLOGICO TECNICHE DI SUPPORTO
AL REGOLAMENTO URBANISTICO

L.R. 17 aprile 1984, n°21
Del. C.R. 12 febbraio 1985, n°94
Del. C.R. 25 gennaio 2000, n°12
L.R. 3 gennaio 2005, n°1
Del. G.R. 20 ottobre 2003, n°1030

Professionista incaricato:
Dott. Geol. Eros Aiello

Con:
Dott. Geol. Gabriele Grandini
Dott. Geol. Veronica Valeriani

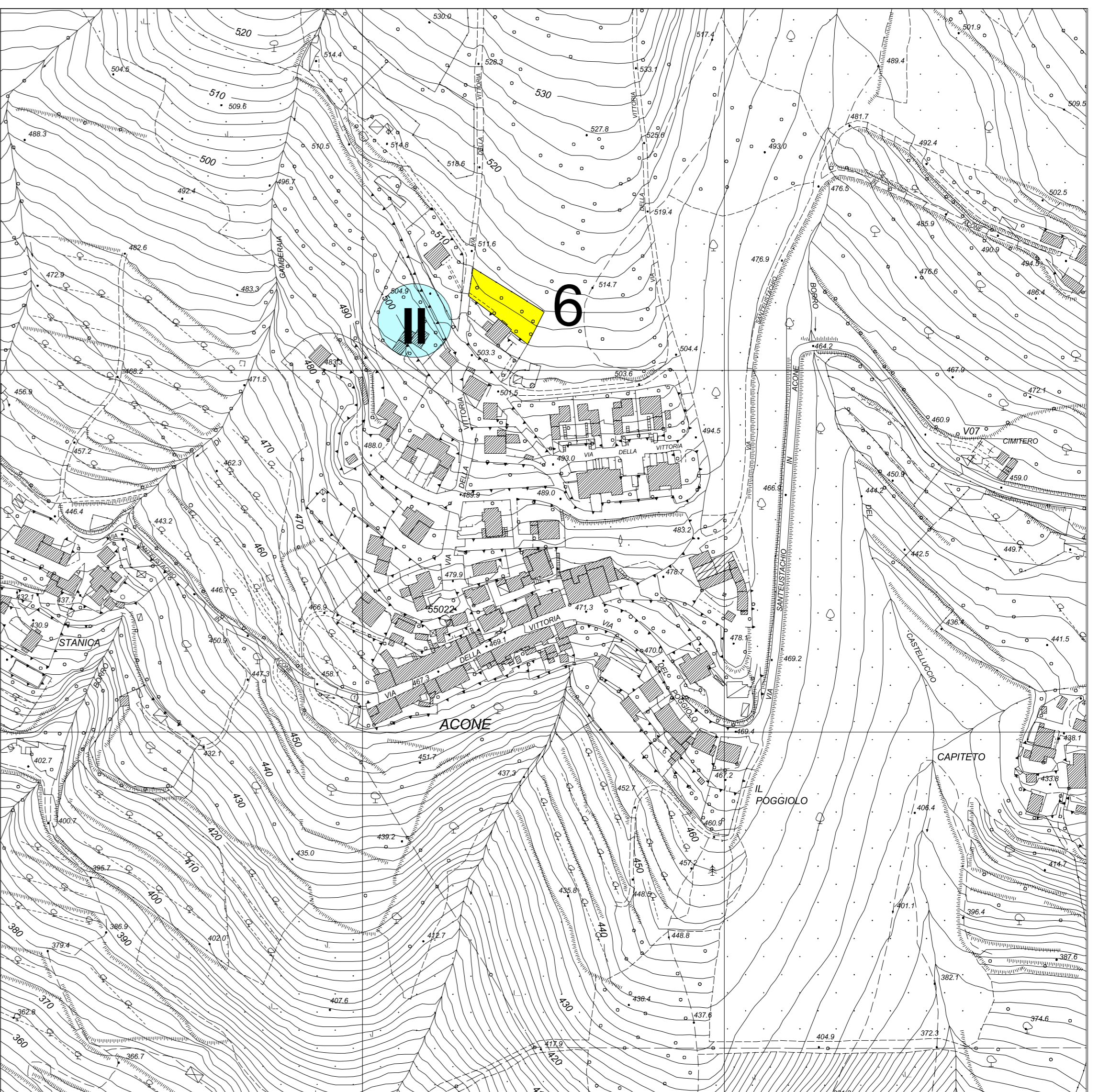
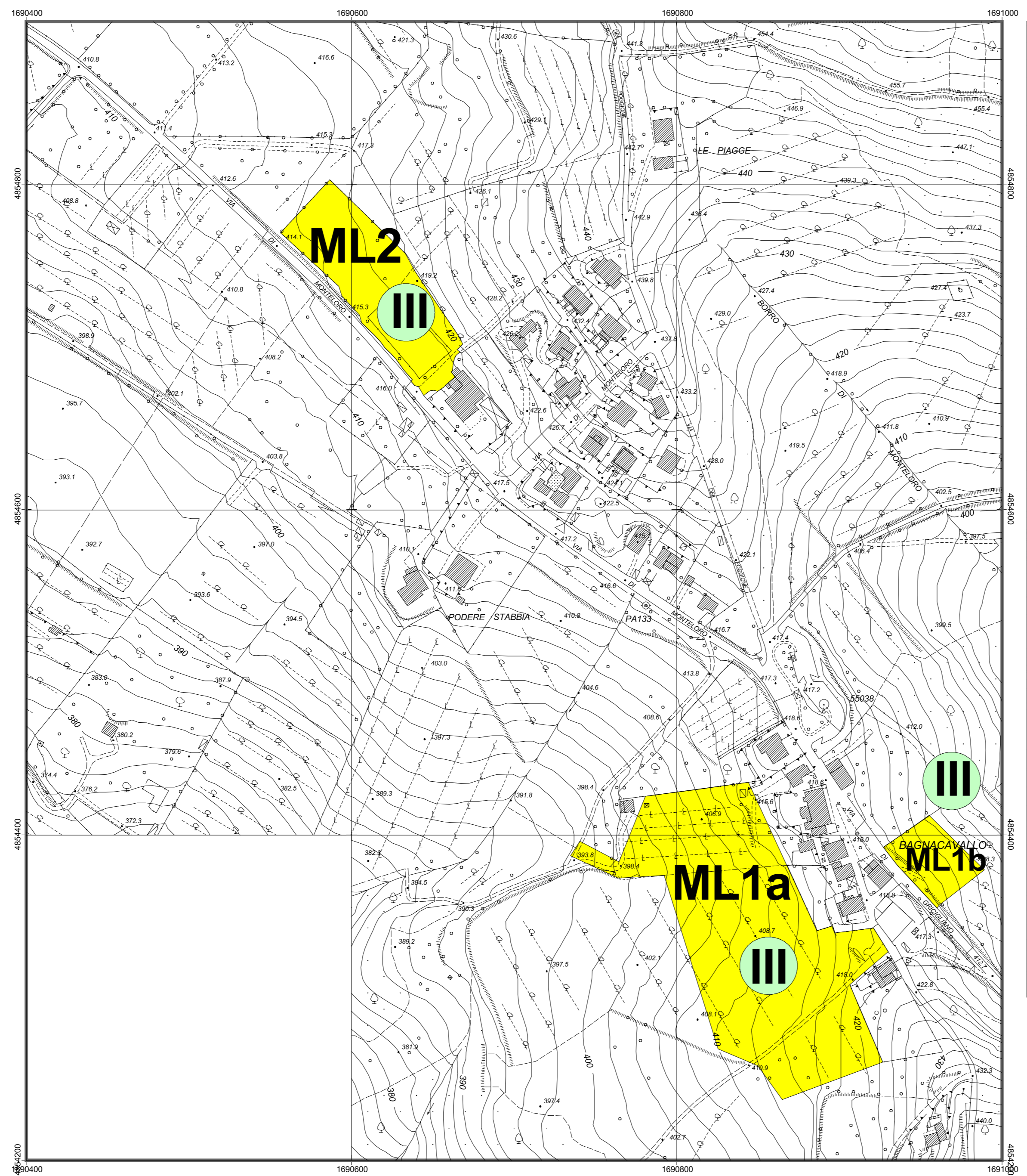
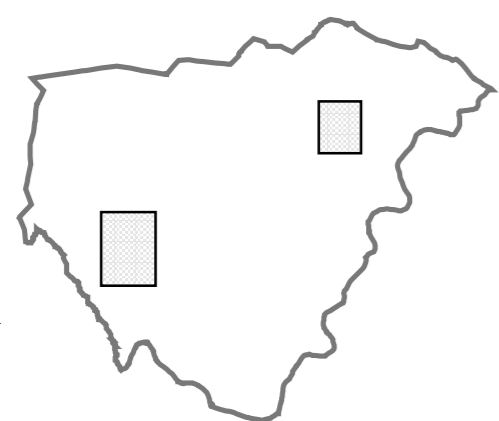
OGGETTO:

CARTA DELLA FATTIBILITA'

Utoe n. 4 - SIECI - LOC. MONTELORO
Utoe n. 2 - MONTEBONELLO- LOC. ACONE

SCALA 1:2000

| | | |
|-----------------------------|---------------------------|------------|
| ADOZIONE D.C.C. n° | APPROVAZIONE D.C.C. n° | Tavola: |
| del | del | f.6 |
| DATA | | |
| Giugno 2005 | | |
| Aggiornamento Dicembre 2005 | | |



LEGENDA

- I Fattibilità senza particolari limitazioni
- II Fattibilità con normali vincoli da precisare a livello di progetto
- III Fattibilità condizionata
- IV Fattibilità limitata

0 100 200 Meters

Coordinate plane N,E riferite al fuso Ovest del sistema nazionale, rappresentate nella proiezione Gauss-Boaga
Cartografia di base: - Carta Tecnica Regionale 1:2.000 - Regione Toscana - 2000